



HEMER

plan  lokal
planen. gestalten. vermitteln.

Stadtentwicklungskonzept Hemer

7. Stadtteilwerkstatt: Frönsberg, Frönspert, Ispei, Stephanopel, Heppingsen, Heide, Heider-Mühle, Hüingsen, Schwarzpaul

am 14.12.2017 um 18.00 Uhr im Dorfgemeinschaftshaus Ispei



Begrüßung

Bürgermeister Michael Heilmann



Einführung

plan-lokal

STADTTEILWERKSTATT VERANSTALTUNGSFAHRPLAN

- 1 Ein Stadtentwicklungskonzept für Hemer
- 2 Planungs- und Beteiligungsprozess
- 3 Stadtteilwerkstatt: Stadtteile im Fokus
- 4 Jetzt sind Sie gefragt!
- 5 Austausch & Diskussion
- 6 Ausblick

INTEGRIERTES STADTENTWICKLUNGSKONZEPT GRUNDLAGEN UND AUFGABEN

Berücksichtigung der demografischen, infrastrukturellen & klimatischen Herausforderungen der nächsten Jahre/Jahrzehnte

Zielgerichtete und zukunftsorientierte Entwicklung Hemers für die nächsten 10 bis 20 Jahre

Grundlage zur Neuaufstellung des Flächennutzungsplanes

Betrachtung der gesamtkommunalen und lokalen Ebene



➔ Zugang zu Fördermitteln
(ELER-Förderung)

INTEGRIERTES STADTENTWICKLUNGSKONZEPT INTEGRIERTE BETRACHTUNG

„INTEGRIERT“ BEDEUTET:

1. Einbindung aller Akteure

Vereine und Initiativen

Bürgerinnen und Bürger

Stadtverwaltung

Einzelhändler

Politik

Gastronomen

INTEGRIERTES STADTENTWICKLUNGSKONZEPT INTEGRIERTE BETRACHTUNG

„INTEGRIERT“ BEDEUTET:

2. Berücksichtigung raum-relevanter Themenfelder

**SOZIALE
INFRASTRUKTUR**

**VERKEHR
&
MOBILITÄT**

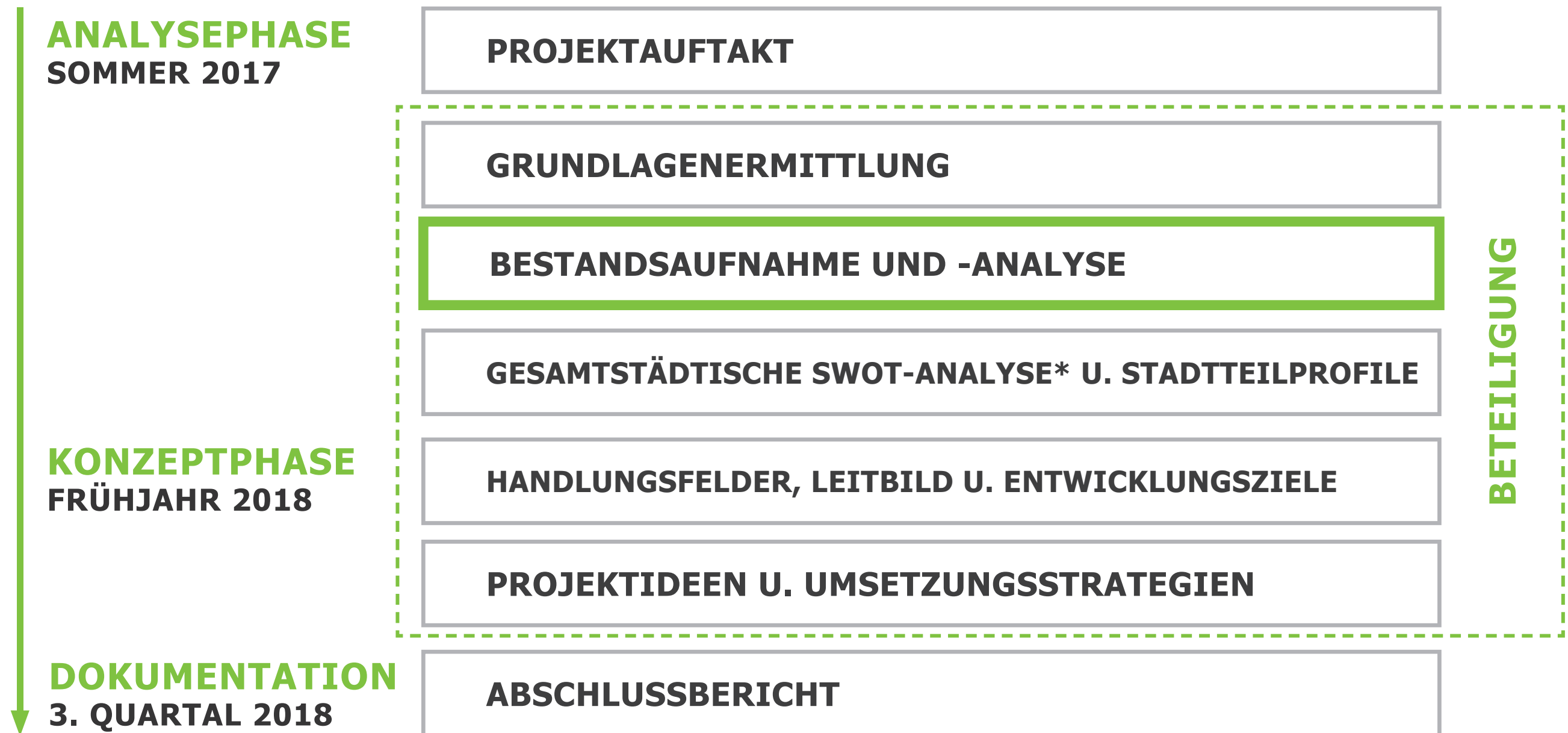
**ÖKOLOGIE
&
UMWELT**

**NAHVERSORGUNG
&
ARBEIT**

**GEMEINSCHAFT,
KULTUR &
FREIZEIT**

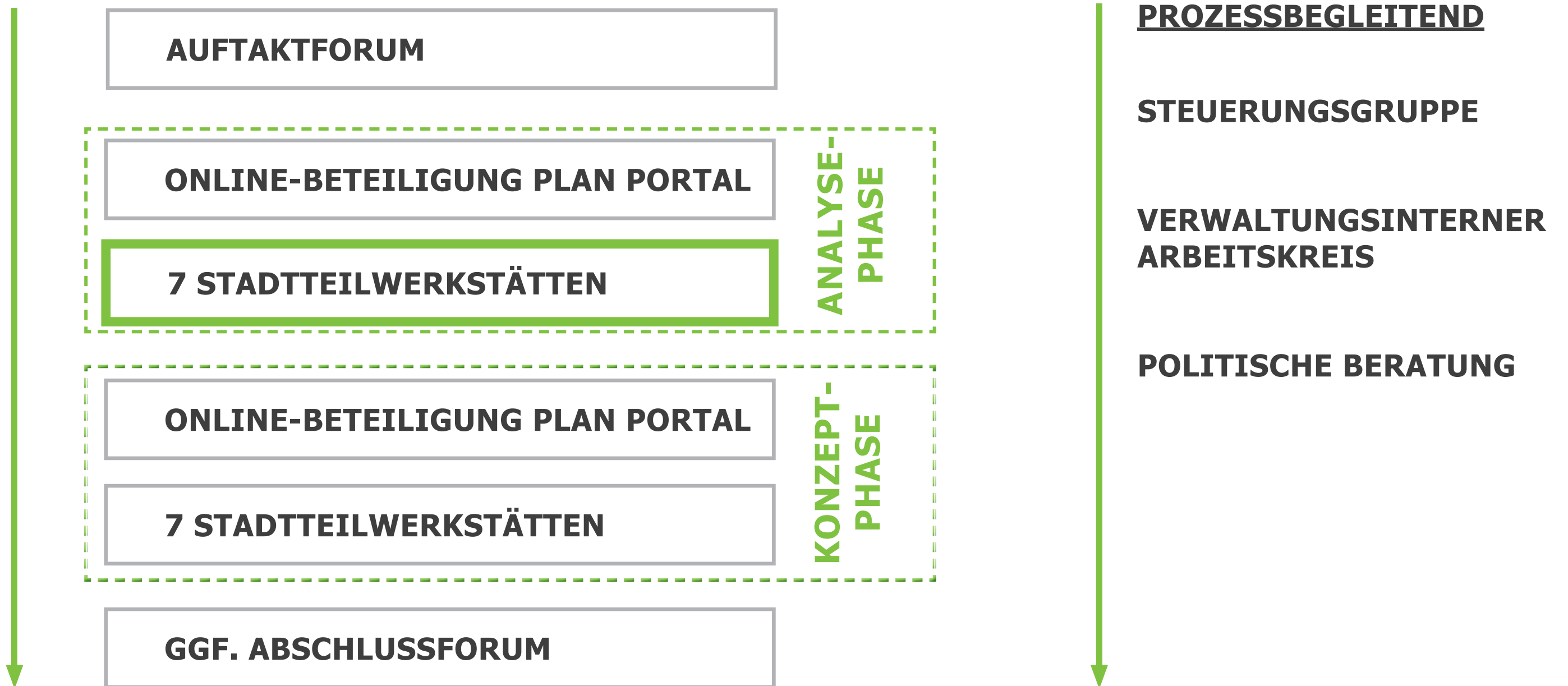
**STADTGESTALTUNG
&
SIEDLUNGSSTRUKTUR**

INTEGRIERTES STADTENTWICKLUNGSKONZEPT PLANUNGSPROZESS



*Die SWOT-Analyse, engl. strengths (Stärken), weaknesses (Schwächen), opportunities (Chancen) und threats (Bedrohungen), ist ein Instrument und ein wesentlicher Bestandteil zur Untersuchung und Auswertung der Bestandssituation zur Erstellung von Stadtteilprofilen.

INTEGRIERTES STADTENTWICKLUNGSKONZEPT KOMMUNIKATIONSPROZESS



INTEGRIERTES STADTENTWICKLUNGSKONZEPT FAHRPLAN



INTEGRIERTES STADTENTWICKLUNGSKONZEPT ONLINE-BETEILIGUNG PLAN PORTAL

WWW.PLAN-PORTAL.DE/HEMER

The screenshot displays the 'PLAN PORTAL' interface for Hemer. At the top, the 'PLAN PORTAL' logo is on the left, and the 'HEMER' logo is on the right. A map of Hemer is the central focus, with numerous colorful markers (red, yellow, purple, green) indicating different locations and their associated participation points. A green callout box on the right side of the map states 'bis 30.12.2017'. Below the map, a navigation bar contains buttons for 'STARTSEITE', 'IDEEN', 'INFORMIEREN', 'MATERIAL', and 'KONTAKT'. A prominent green button labeled 'IDEE MITTEILEN' is located on the right side of the map area. The main content area is a form titled 'Meine Idee für die Stadt Hemer'. The form includes a text input for 'Mein Thema / Überschrift' (max. 100 Zeichen), a dropdown menu for 'Kategorie' (currently set to 'keine'), a text input for 'Name', and a text input for 'E-Mail'. There are also buttons for 'ORT HINZUFÜGEN' and 'FOTO HINZUFÜGEN'. A checkbox is labeled 'Ich möchte über anstehende Veranstaltungen informiert werden.' At the bottom right of the form is a green button labeled 'IDEE ABSENDEN'. The background of the form is a light green map of Hemer.

PLAN PORTAL

HEMER

bis 30.12.2017

STARTSEITE IDEEN INFORMIEREN MATERIAL KONTAKT

IDEE MITTEILEN

Meine Idee für die Stadt Hemer

Mein Thema / Überschrift
max. 100 Zeichen

Kategorie
keine

Name
wird mit Ihrer Idee veröffentlicht

Meine Idee / Anregung

Ort
ORT HINZUFÜGEN

Fotos
FOTO HINZUFÜGEN

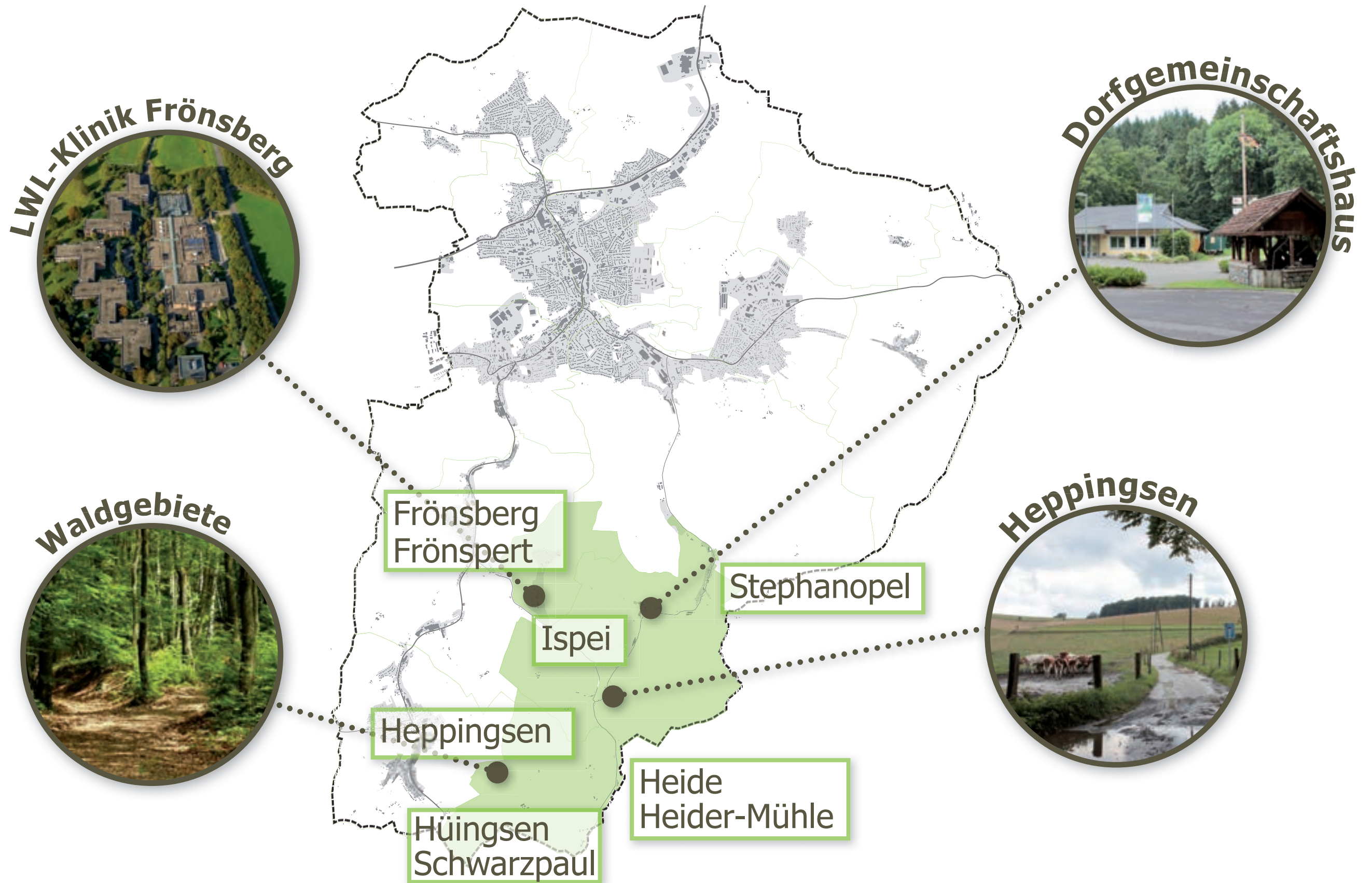
Mit dem Hochladen erteilen Sie uns die Nutzungsrechte an Ihrem Foto und versichern, dass Sie die Urheberrechte besitzen. Bitte nutzen Sie Dateien im JPG Format (.jpg, .jpeg).

E-Mail
für Rückfragen, wird nicht veröffentlicht

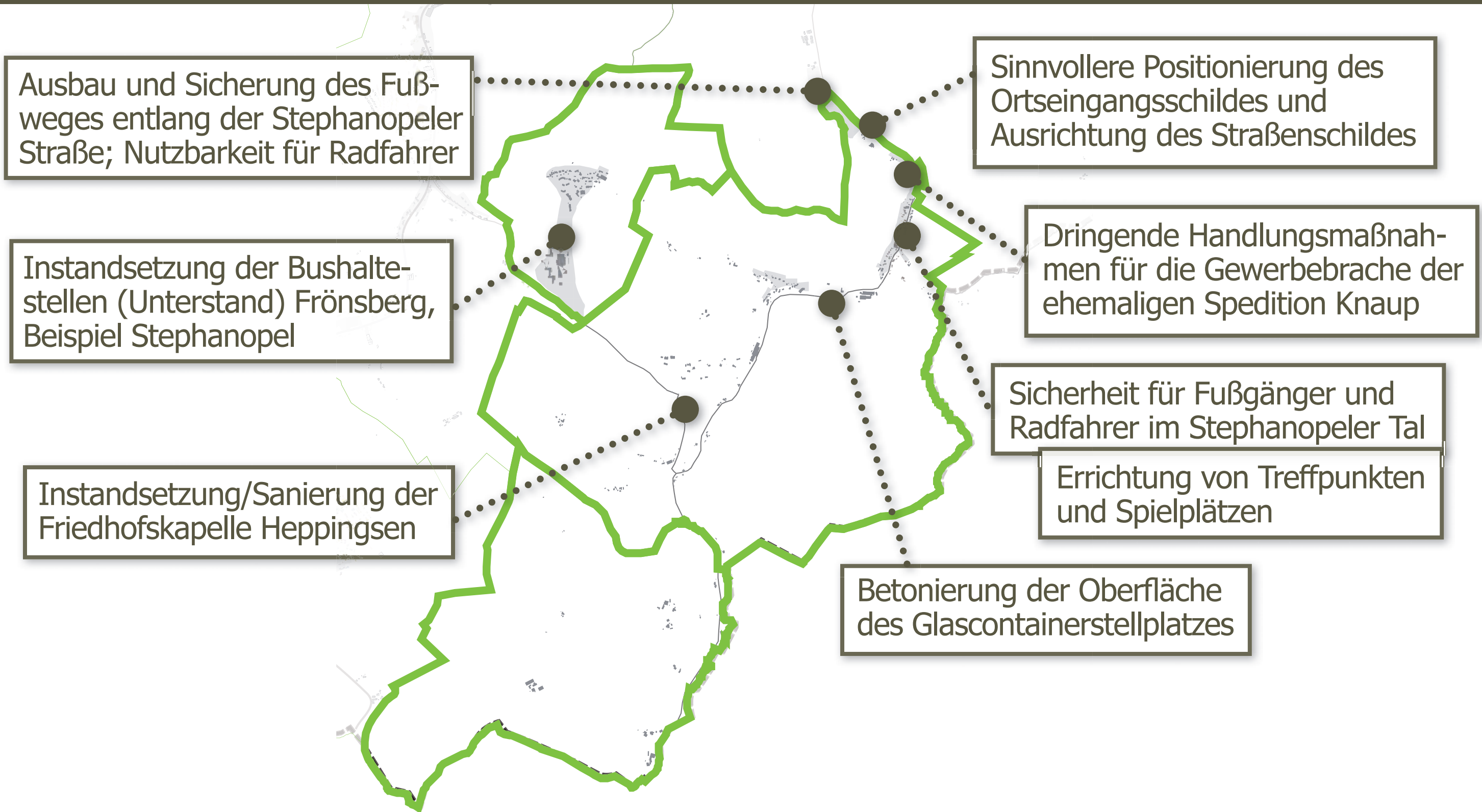
Ich möchte über anstehende Veranstaltungen informiert werden.

IDEE ABSENDEN

STADTTTEILWERKSTATT STADTTTEILE UND ORTSCHAFTEN IM FOKUS



ERGEBNISSE AUS DER BÜRGERBETEILIGUNG ERSTE HINWEISE UND IDEEN – PLAN PORTAL UND AUFTAKTFORUM





Jetzt sind Sie gefragt!

Austausch an Themeninseln

JETZT SIND SIE GEFRAGT!
AUSTAUSCH AN THEMENINSELN

**Stadtgestalt &
Siedlungsstruktur**

**Ökologie &
Umwelt**

**Verkehr &
Mobilität**

**Nahversorgung
& Arbeit**

**Gemeinschaft,
Kultur & Freizeit**

**Soziale
Infrastruktur**

JETZT SIND SIE GEFRAGT! AUSTAUSCH AN THEMENINSELN



Ca.
1 Stunde
freie Auswahl
der Themen
!

JETZT SIND SIE GEFRAGT!
AUSTAUSCH AN THEMENINSELN

Leitfragen für die Themeninseln

- » Was schätzen Sie an Ihrem Stadtteil? Welche Stärken und Qualitäten gibt es, auf die man aufbauen kann?
- » Welche Defizite und Herausforderungen sollten angegangen werden? Welche Handlungsbedarfe bestehen?
- » Wie sieht Ihr Zukunftsbild von Ihrem Stadtteil aus? Wie sollte der Ort im Jahr 2030 sein?
- » Welche Infrastruktur nutzen Sie außerhalb des Stadtteils?



Austausch & Diskussion



Ausblick

plan-lokal

EINLADUNG BÜRGERBETEILIGUNG

Analysephase

bis 30.12.2017

Do, 14.12.2017

1. Freischaltung PLAN PORTAL (www.plan-portal.de/hemer)

Frönsberg, Frönspert, Ispei, Stephanopel,
Heppingsen, Heide, Heider-Mühle, Hüingsen,
Schwarzpaul


Konzeptphase

vom 01.04. bis 31.07.2018

Mai/Juni/Juli 2018

2. Freischaltung PLAN PORTAL

7 Stadtteilwerkstätten



Vielen Dank für Ihre Aufmerksamkeit und Mitarbeit!

