



HEMER

plan  lokal
planen. gestalten. vermitteln.



Stadtentwicklungskonzept Hemer

6. Stadtteilwerkstatt: Ihmert, Bredenbruch

am 13.12.2017 um 18.00 Uhr in der Gemeindehalle Ihmert



Begrüßung

Bürgermeister Michael Heilmann



Einführung

plan-lokal

STADTTEILWERKSTATT VERANSTALTUNGSFAHRPLAN

- 1 Ein Stadtentwicklungskonzept für Hemer
- 2 Planungs- und Beteiligungsprozess
- 3 Stadtteilwerkstatt: Stadtteile im Fokus
- 4 Jetzt sind Sie gefragt!
- 5 Austausch & Diskussion
- 6 Ausblick

INTEGRIERTES STADTENTWICKLUNGSKONZEPT GRUNDLAGEN UND AUFGABEN

Berücksichtigung der demografischen, infrastrukturellen & klimatischen Herausforderungen der nächsten Jahre/Jahrzehnte

Zielgerichtete und zukunftsorientierte Entwicklung Hemers für die nächsten 10 bis 20 Jahre

Grundlage zur Neuaufstellung des Flächennutzungsplanes

Betrachtung der gesamtkommunalen und lokalen Ebene



➔ Zugang zu Fördermitteln
(ELER-Förderung)

INTEGRIERTES STADTENTWICKLUNGSKONZEPT INTEGRIERTE BETRACHTUNG

„INTEGRIERT“ BEDEUTET:

1. Einbindung aller Akteure

Vereine und Initiativen

Bürgerinnen und Bürger

Stadtverwaltung

Einzelhändler

Politik

Gastronomen

INTEGRIERTES STADTENTWICKLUNGSKONZEPT INTEGRIERTE BETRACHTUNG

„INTEGRIERT“ BEDEUTET:

2. Berücksichtigung raum-relevanter Themenfelder

**SOZIALE
INFRASTRUKTUR**

**VERKEHR
&
MOBILITÄT**

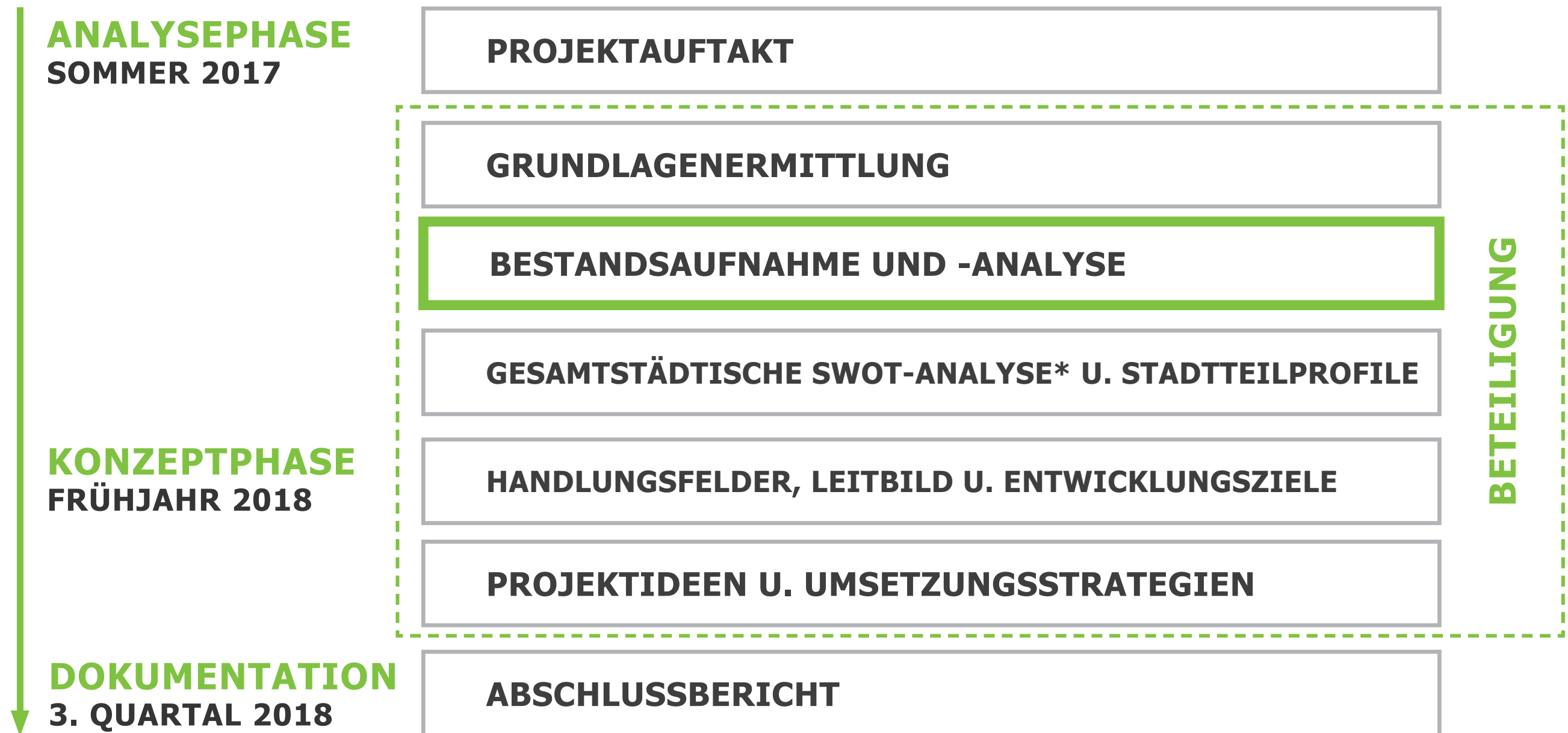
**ÖKOLOGIE
&
UMWELT**

**NAHVERSORGUNG
&
ARBEIT**

**GEMEINSCHAFT,
KULTUR &
FREIZEIT**

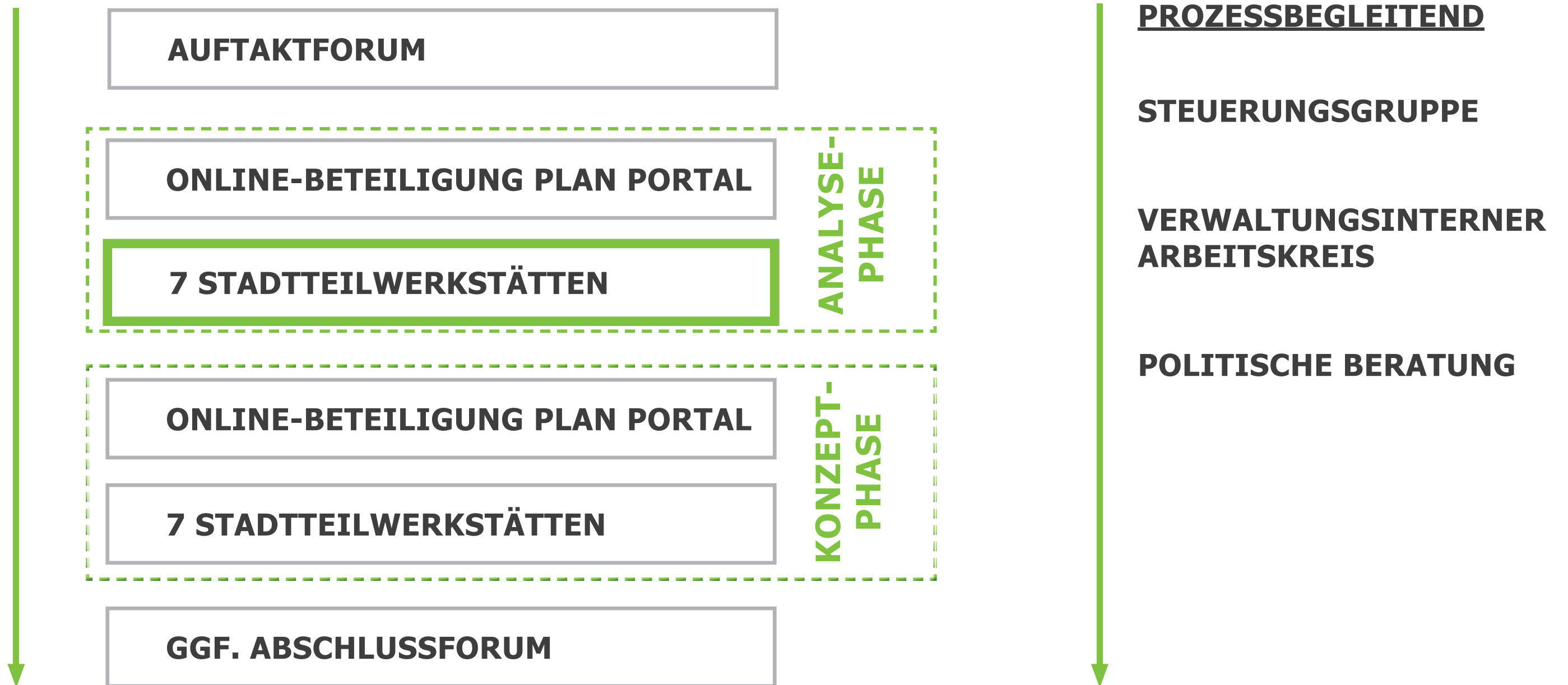
**STADTGESTALTUNG
&
SIEDLUNGSSTRUKTUR**

INTEGRIERTES STADTENTWICKLUNGSKONZEPT PLANUNGSPROZESS



*Die SWOT-Analyse, engl. strengths (Stärken), weaknesses (Schwächen), opportunities (Chancen) und threats (Bedrohungen), ist ein Instrument und ein wesentlicher Bestandteil zur Untersuchung und Auswertung der Bestandssituation zur Erstellung von Stadtteilprofilen.

INTEGRIERTES STADTENTWICKLUNGSKONZEPT KOMMUNIKATIONSPROZESS



INTEGRIERTES STADTENTWICKLUNGSKONZEPT FAHRPLAN



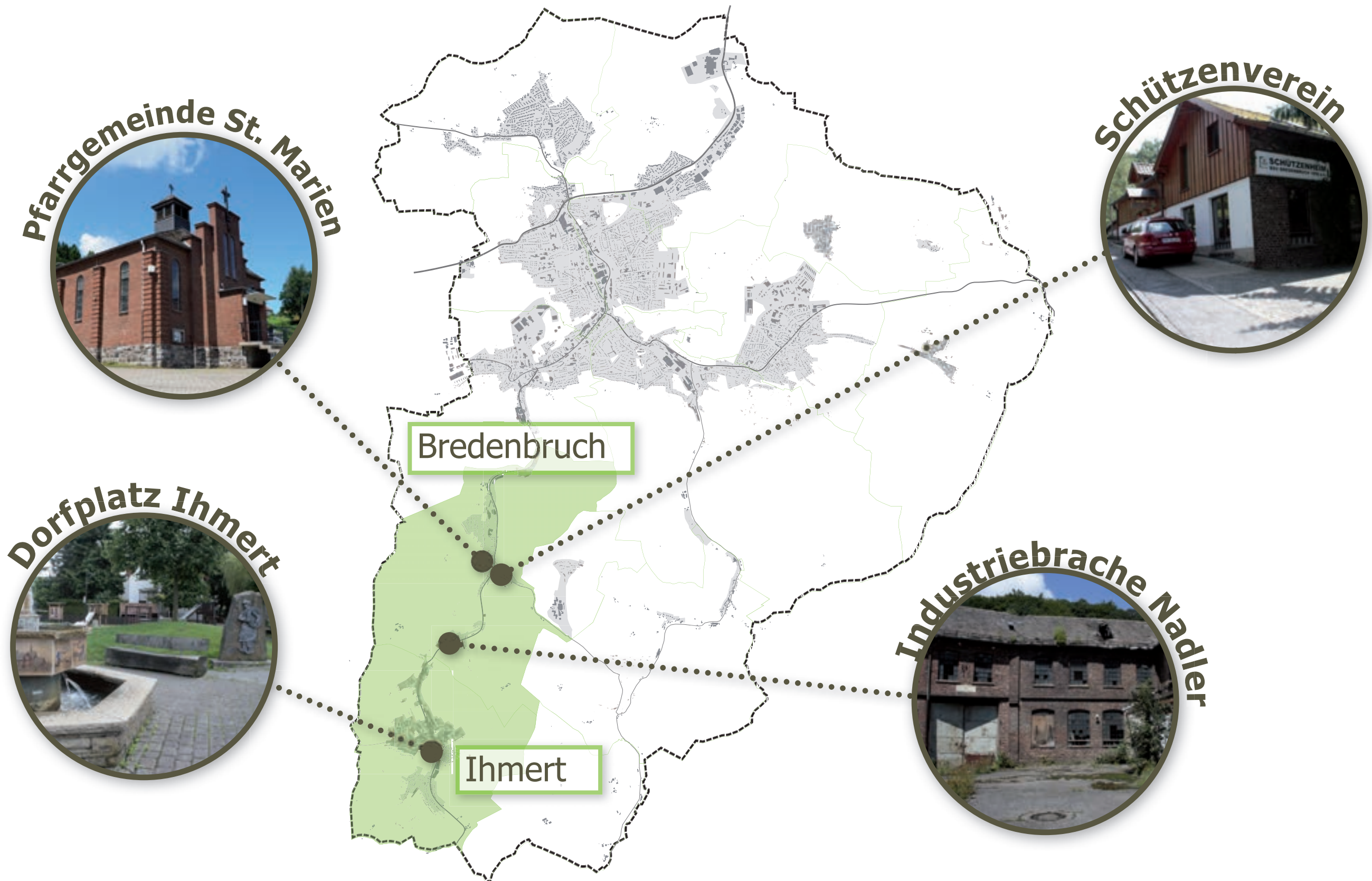
INTEGRIERTES STADTENTWICKLUNGSKONZEPT ONLINE-BETEILIGUNG PLAN PORTAL

WWW.PLAN-PORTAL.DE/HEMER

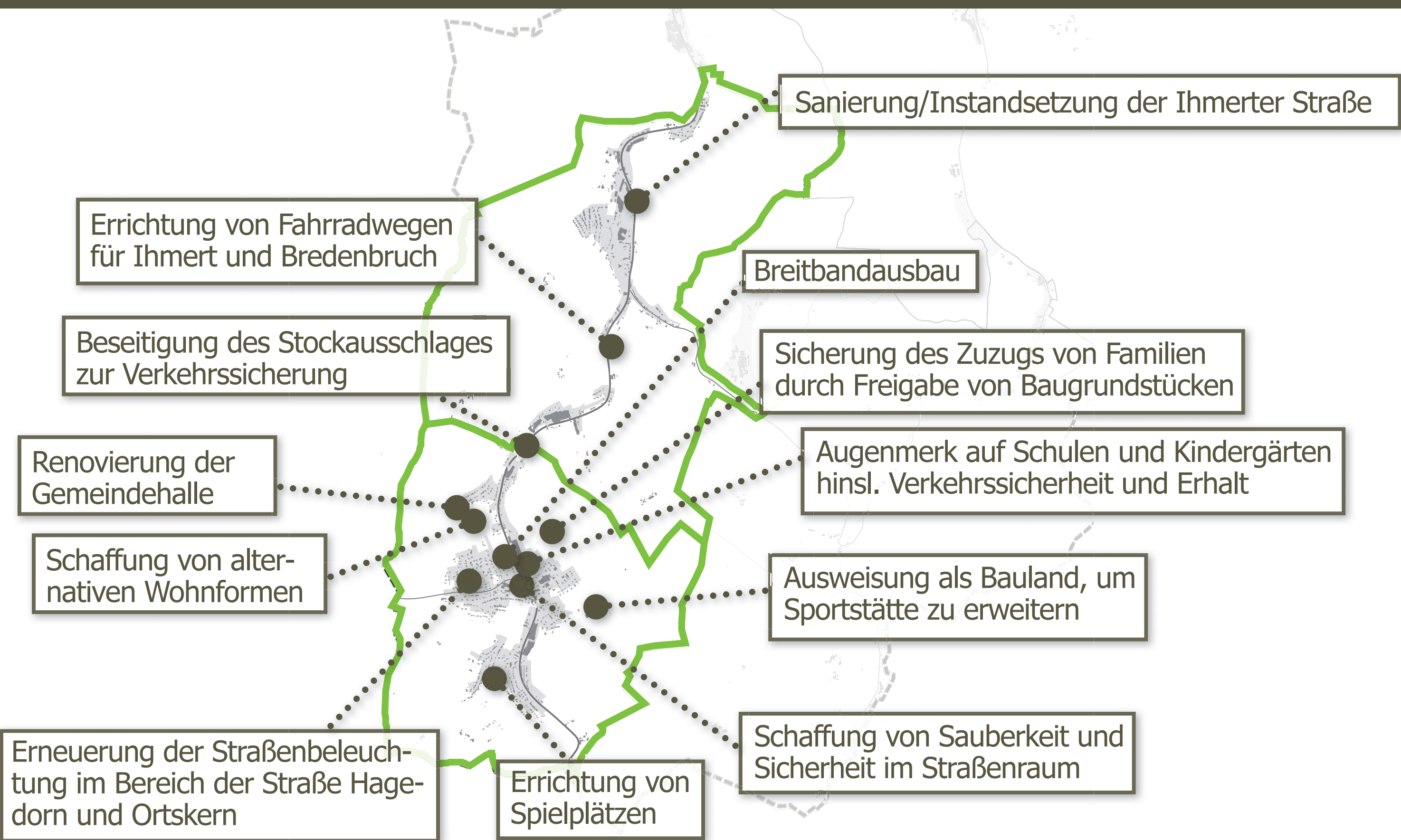


The screenshot displays the Plan Portal interface for Hemer. At the top, the 'PLAN PORTAL' and 'HEMER' logos are visible. A map of Hemer is shown with numerous colorful pins representing user-submitted ideas. A green banner on the right side of the map indicates the deadline: 'bis 30.12.2017'. Below the map, there is a navigation bar with buttons for 'STARTSEITE', 'IDEEN', 'INFORMIEREN', and 'KONTAKT', along with a prominent green 'IDEE MITTEILEN' button. The main content area is a form titled 'Meine Idee für die Stadt Hemer'. The form includes fields for 'Mein Thema / Überschrift' (with a 'max. 100 Zeichen' limit), 'Kategorie' (a dropdown menu currently set to 'keine'), 'Name', 'Ort' (with an 'ORT HINZUFÜGEN' button), 'E-Mail', and 'Fotos' (with a 'FOTO HINZUFÜGEN' button). A checkbox option is available for 'Ich möchte über anstehende Veranstaltungen informiert werden.' At the bottom right of the form is a green 'IDEE ABSENDEN' button. A disclaimer at the bottom of the form states: 'Mit dem Hochladen erteilen Sie uns die Nutzungsrechte an Ihrem Foto und versichern, dass Sie die Urheberrechte besitzen. Bitte nutzen Sie Dateien im JPG Format (.jpg, .jpeg).'

STADTTTEILWERKSTATT STADTTTEILE IM FOKUS



ERGEBNISSE AUS DER BÜRGERBETEILIGUNG ERSTE HINWEISE UND IDEEN – PLAN-PORTAL



ERGEBNISSE AUS DER BÜRGERBETEILIGUNG ERSTE HINWEISE UND IDEEN – AUFTAKTFORUM

STÄRKEN

- Boulebahn im Dorfpark
- Umland als Naherholungsgebiet
- attraktive Landschaft

DEFIZITE

- Fehlen eines zentralen Treffpunkts
- defizitäre ärztliche Versorgung
- fehlende Nahversorgung
- unattraktive Fassaden der Gewerbebetriebe beeinträchtigen das Erscheinungsbild des Stadtteils
- unzureichende Pflege und Erhaltung der Sportanlagen

IDEEN

- Waldlehrpfad südlich in Hemer
- Radwegeverbindung nach Altena



Jetzt sind Sie gefragt!

Austausch an Themeninseln

JETZT SIND SIE GEFRAGT!
AUSTAUSCH AN THEMENINSELN

**Stadtgestalt &
Siedlungsstruktur**

**Ökologie &
Umwelt**

**Verkehr &
Mobilität**

**Nahversorgung
& Arbeit**

**Gemeinschaft,
Kultur & Freizeit**

**Soziale
Infrastruktur**

JETZT SIND SIE GEFRAGT! AUSTAUSCH AN THEMENINSELN



Ca.
1 Stunde
freie Auswahl
der Themen
!

JETZT SIND SIE GEFRAGT!
AUSTAUSCH AN THEMENINSELN

Leitfragen für die Themeninseln

- » Was schätzen Sie an Ihrem Stadtteil? Welche Stärken und Qualitäten gibt es, auf die man aufbauen kann?
- » Welche Defizite und Herausforderungen sollten angegangen werden? Welche Handlungsbedarfe bestehen?
- » Wie sieht Ihr Zukunftsbild von Ihrem Stadtteil aus? Wie sollte der Ort im Jahr 2030 sein?
- » Welche Infrastruktur nutzen Sie außerhalb des Stadtteils?



Austausch & Diskussion



Ausblick

plan-lokal

EINLADUNG STADTTEILWERKSTÄTTEN

bis 30.12.2017

PLAN-PORTAL (www.plan-portal.de/hemer)

Mi, 13.12.2017

Ihmert, Bredenbruch

1 weitere Stadtteilwerkstatt

Do, 14.12.2017

Frönsberg, Frönspert, Ispei, Stephanopel,
Heppingsen, Heide, Heider-Mühle, Hüingsen,
Schwarzpaul



Vielen Dank für Ihre Aufmerksamkeit und Mitarbeit!

