

Stadtentwicklungskonzept Hemer

2. Stadtteilwerkstatt: Becke, Edelburg, Mesterscheid, Asenberg

am 16.11.2017 um 18.00 Uhr in der Festhalle Becke



Begrüßung zur 2. Stadtteilwerkstatt

Bürgermeister Michael Heilmann



Einführung


plan-lokal

STADTTEILWERKSTATT VERANSTALTUNGSFAHRPLAN

- 1 Ein Stadtentwicklungskonzept für Hemer
- 2 Planungs- und Beteiligungsprozess
- 3 Stadtteilwerkstatt: Stadtteile im Fokus
- 4 Jetzt sind Sie gefragt!
- 5 Austausch & Diskussion
- 6 Ausblick

INTEGRIERTES STADTENTWICKLUNGSKONZEPT GRUNDLAGEN UND AUFGABEN

- »» Berücksichtigung der demografischen, infrastrukturellen und klimatischen Herausforderungen der nächsten Jahre/Jahrzehnte
- » Konzept als Rahmen für die weitere zielgerichtete und zukunftsorientierte Entwicklung Hemers für die nächsten 10 bis 20 Jahre, dabei parallele Betrachtung der gesamtkommunalen und lokalen Ebene
- » Grundlage zur Neuaufstellung des Flächennutzungsplanes



Zugang zu Fördermitteln (ELER-Förderung)

INTEGRIERTES STADTENTWICKLUNGSKONZEPT INTEGRIERTE BETRACHTUNG

„INTEGRIERT“ BEDEUTET:

1. Einbindung aller Akteure

Vereine und Initiativen

Bürgerinnen und Bürger

Stadtverwaltung

Einzelhändler

Politik

Gastronomen

INTEGRIERTES STADTENTWICKLUNGSKONZEPT INTEGRIERTE BETRACHTUNG

„INTEGRIERT“ BEDEUTET:

2. Berücksichtigung raum-
relevanter Themenfelder

**SOZIALE
INFRASTRUKTUR**

**VERKEHR
&
MOBILITÄT**

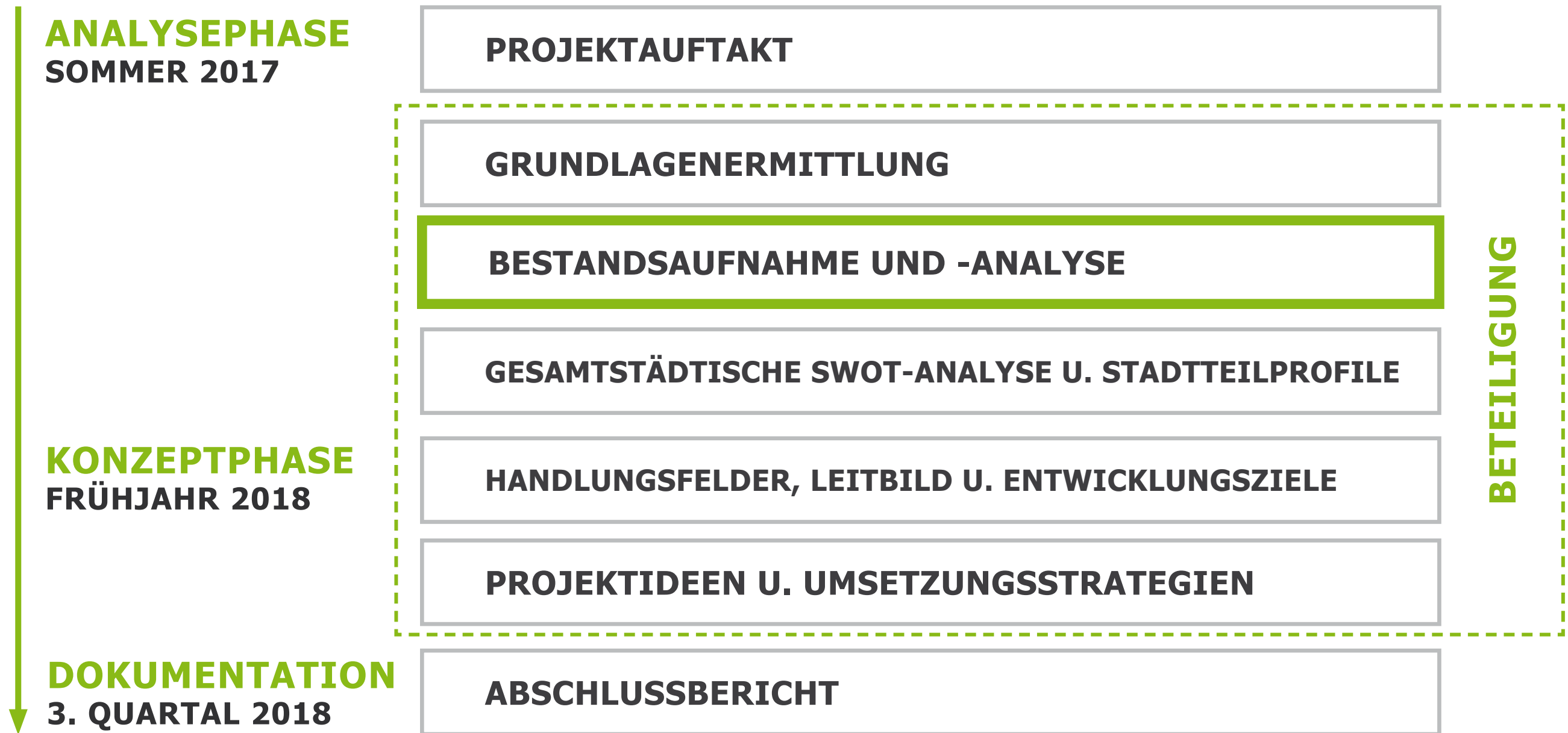
**ÖKOLOGIE
&
UMWELT**

**NAHVERSORGUNG
&
ARBEIT**

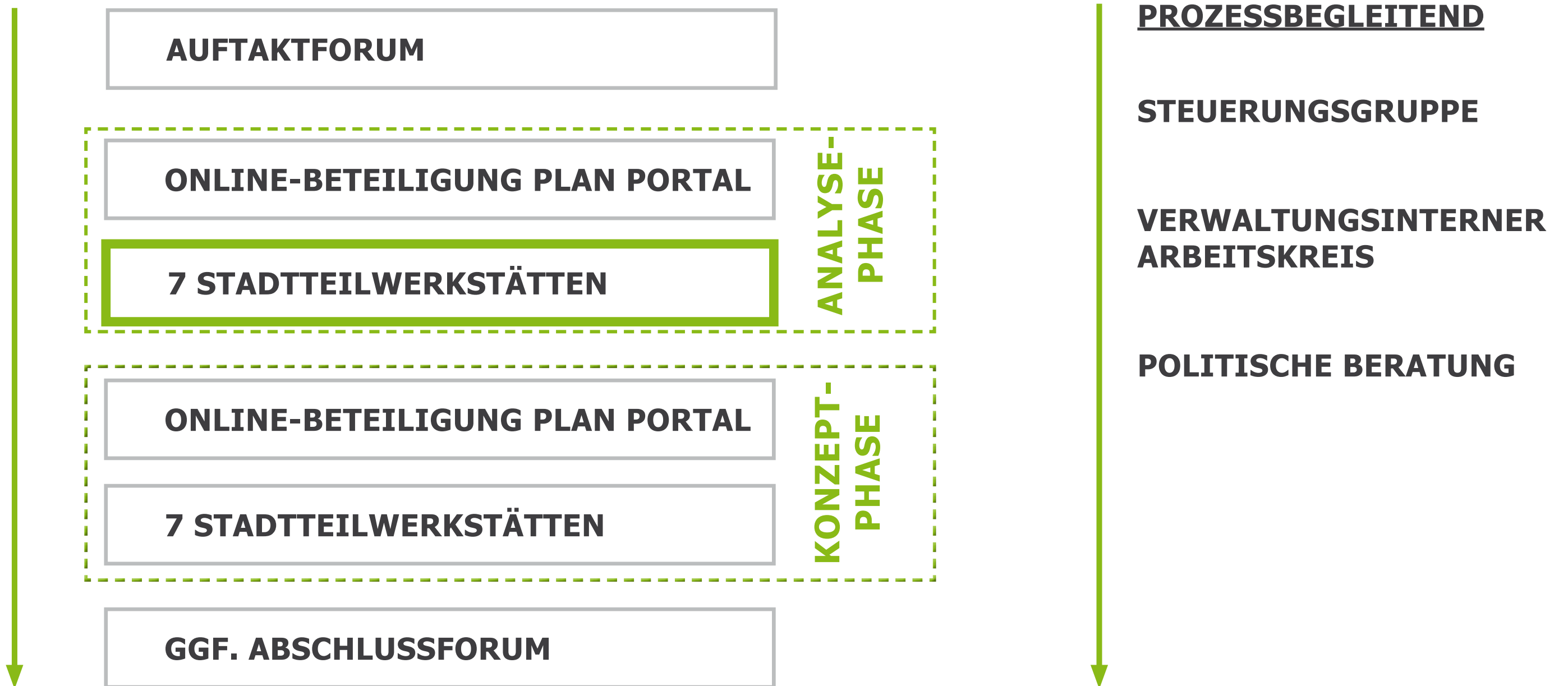
**GEMEINSCHAFT,
KULTUR &
FREIZEIT**

**STADTGESTALTUNG
&
SIEDLUNGSSTRUKTUR**

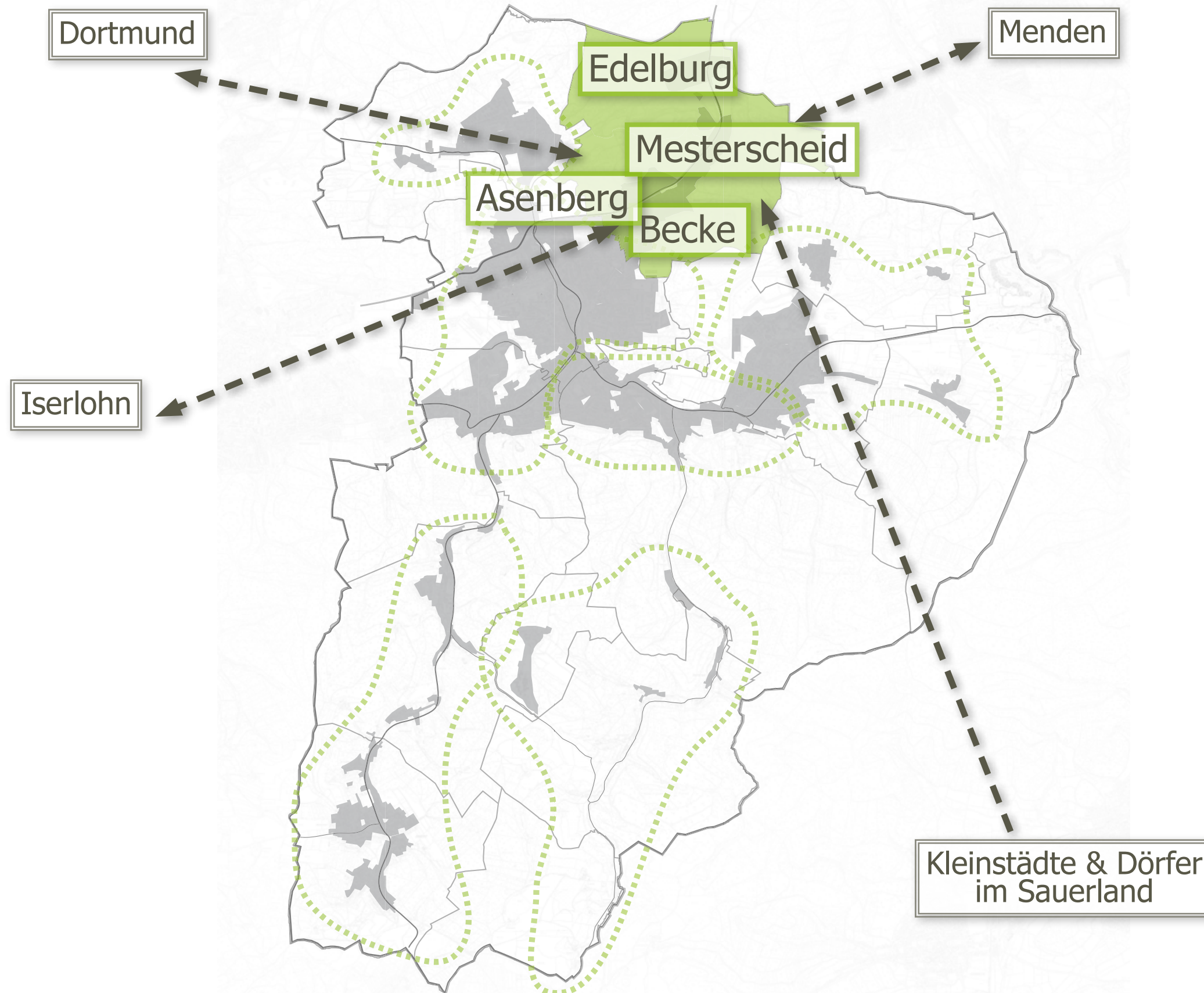
INTEGRIERTES STADTENTWICKLUNGSKONZEPT PLANUNGSPROZESS



INTEGRIERTES STADTENTWICKLUNGSKONZEPT KOMMUNIKATIONSPROZESS



STADTTTEILWERKSTATT STADTTTEILE IM FOKUS



INTEGRIERTES STADTENTWICKLUNGSKONZEPT FAHRPLAN



INTEGRIERTES STADTENTWICKLUNGSKONZEPT ONLINE-BETEILIGUNG PLAN PORTAL

WWW.PLAN-PORTAL.DE/HEMER



The screenshot displays the Plan Portal interface for Hemmer. At the top, there is a navigation bar with the 'PLAN PORTAL' logo on the left and the 'HEMER' logo on the right. Below the logos, a map of the Hemmer region is shown, populated with numerous colorful speech bubble icons representing user-submitted ideas. The map labels include Stübecken, Mesterscheid, Becke, Höcklingsen, Hemmer, Apuricke, and Brockhausen. A green banner in the upper right corner of the map area states 'bis 30.12.2017'. Below the map, a navigation menu contains buttons for 'STARTSEITE', 'IDEEN', 'INFORMIEREN', and 'KONTAKT'. A prominent green button labeled 'IDEE MITTEILEN' is positioned to the right of the map. In the foreground, a white form titled 'Meine Idee für die Stadt Hemmer' is open. The form includes a text input for 'Mein Thema / Überschrift' (max. 100 Zeichen), a dropdown menu for 'Kategorie' (currently set to 'keine'), a text input for 'Name' (with a note 'wird mit Ihrer Idee veröffentlicht'), a text input for 'E-Mail' (with a note 'für Rückfragen, wird nicht veröffentlicht'), and a checkbox for 'Ich möchte über anstehende Veranstaltungen informiert werden.' Below the form, there are buttons for 'ORT HINZUFÜGEN' and 'FOTO HINZUFÜGEN', and a final 'IDEE ABSENDEN' button with a speech bubble icon. A small disclaimer at the bottom of the form reads: 'Mit dem Hochladen erteilen Sie uns die Nutzungsrechte an Ihrem Foto und versichern, dass Sie die Urheberrechte besitzen. Bitte nutzen Sie Dateien im JPG Format (.jpg, .jpeg)'.

STADTTTEILWERKSTATT BECKE, EDELBURG, MESTERSCHIED UND ASENBERG



ERGEBNISSE AUS BISHERIGER BÜRGERBETEILIGUNG BECKE, EDELBURG, MESTERSCHIED UND ASENBERG

Qualitäten

Auftaktforum

- » Radweg Hemer-Menden
- » Becke:
 - » Gute Infrastruktur -> hoher Wohnraumbedarf


Defizite

Auftaktforum

- » Radweg Hemer-Menden: fehlende Beschilderungen
- » Becke:
 - » Viele Betriebe sind von unansehnlichen Fassaden und einer alten Bausubstanz gekennzeichnet

Online-Beteiligung PLAN PORTAL

- » Beschädigungen der Straßenoberflächen, Lärm-
belästigung und Gefährdung der Sicherheit durch
hohen LWK-Verkehr (Betrieb a. d. Oesestraße)
- » Ampelschaltung für Fußgänger und Radfahrer
(Kreuzung Urbecker Straße/Mendener Straße)
- » Unfallgefahr durch parkende Autos (Urbecker
Straße) -> Einrichtung eines Parkplatzes auf un-
bebauter Fläche



Jetzt sind Sie gefragt!

Austausch an Themeninseln

JETZT SIND SIE GEFRAGT!
AUSTAUSCH AN THEMENINSELN

**Stadtgestalt &
Siedlungsstruktur**

**Ökologie &
Umwelt**

**Verkehr &
Mobilität**

**Nahversorgung
& Arbeit**

**Gemeinschaft,
Kultur & Freizeit**

**Soziale
Infrastruktur**

JETZT SIND SIE GEFRAGT! AUSTAUSCH AN THEMENINSELN



Ca.
3/4 Stunde
freie Auswahl
der Themen
!

JETZT SIND SIE GEFRAGT!
AUSTAUSCH AN THEMENINSELN

Leitfragen für die Themeninseln

- » Was schätzen Sie an Ihrem Stadtteil? Welche Stärken und Qualitäten gibt es, auf denen man aufbauen kann?
- » Welche Defizite und Herausforderungen sollten angegangen werden? Welche Handlungsbedarfe bestehen?
- » Wie sieht Ihr Zukunftsbild von Ihrem Stadtteil aus? Wie sollte der Ort im Jahr 2030 sein?
- » Welche Infrastruktur nutzen Sie außerhalb des Stadtteils?



Austausch & Diskussion



Ausblick

plan-lokal

EINLADUNG STADTTEILWERKSTÄTTEN

bis 30.12.2017

PLAN-PORTAL (www.plan-portal.de/hemer)

5 weitere Stadtteilwerkstätten

Do, 16.11.2017

Becke, Edelburg, Mesterscheid, Asenberg

Mi, 22.11.2017

Landhausen, Stübecken

Mi, 29.11.2017

Deilinghofen, Apricke, Riemke, Brockhausen

Do, 07.12.2017

Sundwig, Hembecke, Bautenheide, Langenbruch,
Nieringsen

Mi, 13.12.2017

Ihmert, Bredenbruch

Do, 14.12.2017

Frönsberg, Frönspert, Ispei, Stephanopel,
Heppingsen, Heide, Heider-Mühle, Hüingsen,
Schwarzpaul



Vielen Dank für Ihre Aufmerksamkeit!

